



## CLUBE DE ORIENTAÇÃO DO EXTREMO SUL CATARINENSE

# BOLETIM Nº 01



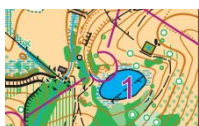

## ARARANGUÁ - BALNEÁRIO ILHAS

Araranguá é um município litorâneo, localizado no extremo sul do estado de Santa Catarina, estando a uma altitude de 13 metros, com uma população de 68.228 habitantes, fazendo da cidade a terceira mais populosa do Extremo Sul Catarinense, com uma área de 304,05 km<sup>2</sup>. Um dos pontos turísticos da cidade, conhecido por suas belezas naturais e atividades de lazer, é o **Morro dos Conventos**.

O local oferece praias, dunas, lagoas, furnas e a foz do Rio Araranguá, além de um mirante com vista para a região.

Mas a beleza exótica e convidativa, você vai encontrar em uma pequena Ilha de Pescadores, localizada entre o Rio Araranguá e o mar, a famosa **Ilha**. Seus moradores vivem da pesca e do artesanato. Ali você desfruta da natureza viva e da melhor gastronomia à base de frutos do mar. E é neste contexto que convidamos você para desfrutar do melhor terreno para prática da Orientação, em meio às florestas, matas e lagoas naturais. Maiores informações no link abaixo:

<https://www.google.com/maps/d/viewer?mid=13w2rlqYxjYtUfy0WiLY2GtqvAN5X7fM&usp=sharing>



## CONVITE

O Clube de Orientação do Extremo Sul Catarinense – **COrESC**, têm a honra de convidá-los a prestigiar a **4ª e 5ª Etapas** do Circuito Catarinense de Orientação – **CICOr 2025**, a serem realizadas nos dias **13 e 14 de setembro de 2025**, respectivamente. Você é o motivo maior do nosso trabalho. Então venha para Ilhas. Prepare seu Kit de orientação e navegue para o extremo de Santa Catarina!



## PROGRAMAÇÃO

Data	Horário	Atividade	Local
11/09/25 (5ª feira)	Até 22h00min	Divulgação dos horários de partida.	Site e redes sociais
13/09/25 (sábado)	14h00min	Início da Partida – Percurso Médio	JN Materiais de Construção, Balneário Ihas – Araranguá – SC.
	19h30min	Atividades culturais, a ser divulgado no Bol Nr 2.	
14/09/25 (domingo)	09h00min	Início da Partida – Percurso Longo ( <b>RNO</b> )	
	14h00min	Premiação – a cargo da ORIESC	



## ÁRBITRO

**MARCO AURÉLIO AZOLIN**, árbitro da FCO, registro CBO nº 586/14356.

\* Dúvidas relativas a Regras ou irregularidades cometidas (antes, durante ou depois da prova), ou conduta antidesportiva, devem ser reportadas ao Árbitro, através do Whatsapp (41) 9 92070595.



## COMISSÃO ORGANIZADORA

FUNÇÃO	RESPONSABILIDADE
Diretor do evento	PAULO CALISTO <b>BECKER</b>
Mapeamento	PAULO CESAR <b>RODRIGUES CASTRO</b> MARCELO LUIS <b>KONRATH</b>
Planejamento de percursos	PAULO CESAR <b>RODRIGUES CASTRO</b>
Diretor da arena	FÁBIO NUNES <b>DA COSTA</b>
Partida	<b>VANDERLEI BECKER</b>
Chegada	LEONARDO <b>BORDINI</b>
Equipe de campo	MARCELO LUIS <b>KONRATH</b> <b>JORGE ANTÔNIO GONÇALVES MACHADO</b> <b>AERTON FERNANDES</b>
Secretaria	PASCALI <b>LANDA</b>
Apuração	MARCO AURÉLIO <b>PEDROSO DA ROSA</b> <b>MILENA TRIBINO ZAGO</b>



## REGRAS

Conforme os regulamentos previstos da IOF, CBO, FCO e CICOr 2025:

<https://www.cbo.org.br/arquivo?caminho=CBO/01%20-%20CBO/Regras>

[https://azimuteweb.s3.sa-east-1.amazonaws.com/ORIESC/Anexos%202025/1\\_-\\_FCO\\_ORIESC\\_-\\_Regulamento\\_XXVII\\_CiCOr\\_2025\\_Anex\\_250528\\_152338.pdf](https://azimuteweb.s3.sa-east-1.amazonaws.com/ORIESC/Anexos%202025/1_-_FCO_ORIESC_-_Regulamento_XXVII_CiCOr_2025_Anex_250528_152338.pdf)



## INSCRIÇÕES

As inscrições serão centralizadas no Sistema CBO.

1º Prazo – 17 de agosto de 2025			
Atletas	4ª Etapa	5ª Etapa	Pacote completo
Atleta filado, todas as categorias.	100,00	100,00	170,00
Atleta filado, H/D assistido (Regra 7.3 das ROP/CBO).	50,00	50,00	100,00
Inscrição com desconto para dependentes (1)	80,00	80,00	130,00
Convidado não filiado ou fora do prazo: inscrições com Becker ou através da ATLETIS (3)	120,00	120,00	210,00
Aluguel do SI-Card (2)	6,00 para cada etapa		
2º Prazo – 7 de setembro de 2025			
Atletas	4ª Etapa	5ª Etapa	Pacote completo
Atleta filado, todas as categorias.	120,00	120,00	210,00
Atleta filado, H/D assistido (Regra 7.3 das ROP/CBO).	60,00	60,00	120,00
Inscrição com desconto para dependentes (1)	90,00	90,00	160,00
Convidado não filiado ou fora do prazo: inscrições com Becker ou através da ATLETIS (3)	130,00	130,00	220,00
Aluguel do SI-Card (2)	6,00 para cada etapa		

Inscrições fora do prazo			
Atletas	4ª Etapa	5ª Etapa	Pacote completo
Todos serão incluídos no Percurso ABERTO – Nível B, Longo N ou Médio N.	130,00	130,00	240,00
Aluguel do SI-Card (**)	6,00 para cada etapa		

(1) Atleta inscrito em Categoria oficial, somente poderá acompanhar outro atleta após concluir seu percurso, (sendo que este não precisa pagar inscrição).

(2) terá direito ao desconto para dependentes, o atleta com parentesco de 1º grau (cônjuge, filhos e enteados), **devidamente cadastrado na CBO como dependente**.

(3) No caso de extravio de SI-Card alugado, o responsável ressarcirá a Organização no valor de R\$ 300,00, pela perda desse material.

(4) As inscrições através da ATLETIS poderão ser realizadas pelo seguinte link:

<https://www.atletis.com.br/login>

Outras observações:

- A gestão das inscrições é da Empresa Azimute Certo, em parceria com a CBO, encarregada de administrar todo o processo. Essa gestão implica em um adicional de 6% no custo da inscrição, referente a taxa de comodidade.
- Lembrando que o atleta inscrito em categoria oficial, somente poderá acompanhar outro atleta após concluir seu percurso, sendo que este não precisa pagar inscrição. Neste caso, será entregue apenas um mapa para ao titular da categoria.
- Os Atletas NOVATOS ou aqueles que, por ventura tiverem dificuldades em realizar sua inscrição On-line, poderão fazê-lo entrando em contato com Becker, pelo telefone (55)999214834.

## COMO FAZER A SUA INSCRIÇÃO

1. Através do site da CBO: <https://www.cbo.org.br/evento/xxvii-circuito-catarinense-de-orientacao-cicor-2025-quarta-etapa>

2. Por meio de PIX: Chave número 55999214834, nome Paulo Calisto Becker – apenas para atletas não filiados à CBO/ORIESC/Clube e convidados especiais.

**Atenção:** atletas ainda não filiados só conseguirão fazer suas inscrições, diretamente com o COrESC, pelo contato acima, obedecendo aos prazos.



## CATEGORIAS

De acordo com o estabelecido no Regulamento CICOr 2025, vide Art. 10 do Regulamento do XXVI CiCOr 2025, percurso tradicional floresta.



## PERCURSOS

No **sábado**, dia 13 de setembro, percurso Médio.

No **domingo**, dia 14 de setembro, percurso Longo, válido para o Ranking Nacional de Orientação – RNO, conforme regulamento do CiCOr 2025.



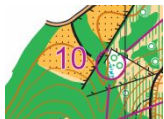
## UNIFORMES

De acordo com as Regras 127 e 128 das RGOP/CBO.

A cobertura total das PERNAS e parcial dos BRAÇOS é obrigatória para o Percurso Clássico. É PROIBIDO O USO DE SHORTS E CAMISETAS SEM MANGAS! Número da CBO na camiseta ou peitoral:

*14.2 Nas provas nacionais e regionais é obrigatório o uso de um número de identificação do atleta, que proporcione sua visualização clara. A utilização, formato e tamanho será conforme prescrito pela organização e poderá conter a logomarca de patrocinadores. Nas provas estaduais, fica a critério de cada federação o estabelecimento das regras para uso do número de identificação.*

Estamos fazendo um apelo para o atleta usar o número de identificação, seja na camiseta ou na forma de peitoral. Para o próximo ano será obrigatório.



## RESPONSABILIDADES

Conforme as Regras de Orientação Pedestre - ROP-2025, da Confederação Brasileira de Orientação - CBO, deve-se observar o seguinte:

**Regra 6.6** *Ao se inscreverem para participar de um evento de orientação, os atletas ou seus responsáveis legais obrigatoriamente **DECLARAM** que são responsáveis pelos riscos, problemas físicos ou fisiológicos que porventura venham a sofrer durante os deslocamentos, área de concentração bem como a execução dos percursos, isentando os responsáveis pelas áreas, promotores e organizadores do evento de qualquer responsabilidade decorrente de acidentes ou incidentes que venham a ocorrer antes, durante e ou após as competições do evento. Também **ATESTAM** que gozam de perfeitas condições físicas e médicas para competir regularmente no evento. O seguro contra acidentes pessoais é de responsabilidade do atleta ou clube/entidade ao qual é filiado.*

**Regra 6.14** *O atleta, ao se inscrever em um evento de Orientação, autoriza o uso de suas imagens para fins de divulgação e promoção do esporte.*

**Regra 6.15** *Os menores de 18 anos de idade só poderão participar de competições oficiais da CBO, após a apresentação de autorização dos pais ou responsável legal, conforme Anexo N da ROP 2025.*



## SISTEMA DE CONTROLE

Será usado o sistema SPORTIdent, com os “picotadores” SI-Card (chips), que podem ser alugados junto com a Inscrição, ao preço de R\$ 6,00.

No caso de **EXTRAVIO** do SI-Card, o atleta reembolsa à Organização da Prova, em R\$ 300,00. Este dispositivo deve ser retirado pelo atleta na Secretaria do evento, antes do horário de partida, no dia da Prova.

O atleta que **DESISTIR** do percurso deverá passar pela apuração para registrar sua desistência.

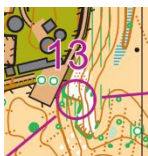


## MAPAS

Mapa inédito. Os mapas serão confeccionados de acordo com as Especificações Internacionais para Mapas de Orientação – ISOM/2019-2.

As escalas dos mapas e respectivas categorias estarão de acordo com as ROP/CBO.

As áreas marcadas no mapa como **área privada** e **área perigosa** devem ser respeitadas pelos atletas.



## PREMIAÇÃO

Medalha de participação para todos os atletas que completarem o percurso e inscritos no prazo.

**PREMIAÇÃO FINAL:** a cargo da **Federação** será realizada a classificação e premiação final do CICOr 2025 (categorias E, A e B), na última etapa, no dia 14 de setembro de 2025, domingo.



## LOCAL DA COMPETIÇÃO

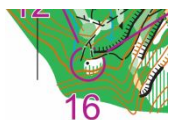
JN Materiais de Construção, Hercílio Luz, Araranguá - SC, 88900-000.

<https://maps.app.goo.gl/HcYm242XADsJenPi9>



### PROVA - TERRENO

**Floresta:** possui áreas com banhados intransponíveis (307), com vegetação densa e terreno pantanoso, floresta de eucaliptos (405), combinados com vegetação, corrida lenta (407) e vegetação, possível caminhar (409), mata nativa (vegetação, corrida lenta (406), possível caminhar (408) e difícil caminhar (410). A altimetria do local é considerada baixa, em períodos de chuva, as áreas alagáveis formam pequenas lâminas de águas rasas. Pequenos charcos indistintos (310), transponíveis e charco (308), combinados com vegetação (407 e 409). Possui também área aquática intransponível (301). Presença de gado, poucas cercas e grande quantidades de trilhas e valas com águas intransponíveis.



### TRANSPORTE – ACANTONAMENTO – HOSPEDAGEM – ALIMENTAÇÃO

**TRANSPORTE:** por conta dos atletas, clubes e entidades. O local da competição conta com infraestrutura de estacionamento. Para quem está hospedado em Araranguá, existem duas alternativas para se chegar à localidade de ILHAS: a primeira e mais comum, porém com um trajeto maior, é se utilizado da BR 101. A segunda, é fazer uso da Balsa, com um percurso mais curto. A balsa funciona das 07h00min às 24h00min, todos os dias. O valor, por automóvel, é de cinco reais e o tempo de espera pode chegar até 20 minutos, caso a lotação não esteja completa.

**ACANTONAMENTO:** no local da prova, SEM CUSTO. O local é coberto, com piso, ideal para armação de barracas e colchões. Dispõe de dois banheiros/chuveiros externos. Não oferece infraestrutura de cozinha. Caso o atleta desejar confeccionar a sua alimentação, poderá utilizar o seu fogão/fogareiro. Na localidade de ilhas temos panificadora, açougue, peixarias diversas e minimercados, todos distam, em média, 500 metros do local do acantonamento. Pedimos aos atletas que respeitem a privacidade da casa do proprietário, restringindo-se ao seu local de acantonamento. Os interessados deverão enviar mensagem para PAULO CALISTO **BECKER** - telefone WhatsApp 55999214834, informando nome completo, número de pessoas e o período desejado.

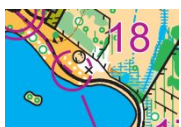
**HOSPEDAGEM:** fora do local da competição, a rede hoteleira da cidade de Araranguá é vasta. Caso o interessado deseje se hospedar na cidade de Criciúma, a mesma dista 30 km do local da competição, via BR 101.

**ALIMENTAÇÃO:** a localidade de Ilhas contempla três restaurantes, com cardápios variados e foco em peixes e frutos do mar. O restaurante Ponta da Ilha ofereceu a possibilidade de preparar um cardápio diferenciado para o sábado à noite, dia 13 Set. Este cardápio, a princípio, será a base de massas. No Anexo a este boletim, daremos maiores detalhes.



### ÁREA EMBARGADA

A área embargada consta do mapa abaixo, **NÃO** sendo permitido caminhar, passear, fotografar e usá-la para treinamentos e/ou competições de Orientação.



## INFORMAÇÕES GERAIS

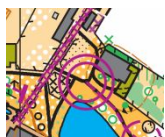
Clube Organizador: Clube de Orientação do Extremo Sul Catarinense – **COrESC**.

Maiores informações estarão disponíveis no **ANEXO AO BOLETIM Nº 01**, que será publicado antes do Boletim Nº 2 e também poderão ser obtidas com o Diretor da prova, **PAULO CALISTO BECKER**, pelo telefone WhatsApp (55) 99921-4834.

**Instagram:** @coresc\_clube\_orientacao



Criciúma, 26 de Julho de 2025.



## HOMOLOGAÇÃO DO BOLETIM Nº 1

Assinado no original e autorizada divulgação:

**MARCO AURÉLIO AZOLIN**  
Árbitro da FCO, registro CBO nº 586/14356.

**PAULO CALISTO BECKER**  
Presidente do COrESC e Diretor da prova

